






COMISIÓN NACIONAL FORESTAL

COORDINACIÓN GENERAL DE CONSERVACIÓN Y RESTAURACIÓN

GERENCIA DE SANIDAD

Simbología

-  Área geoestadística estatal
-  Chiapas
-  Área geoestadística municipal
-  Zonas Monitoreadas a través de Mapeo Aéreo
-  Superficie con posible afectación de insectos descortezadores.



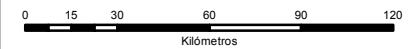
DATOS DEL SISTEMA DE REFERENCIA

Proyección: Cónica Conforme de Lambert
 Datum: WGS84
 Parámetros
 Falso Este: 2 500 000
 Falso Norte: 0
 Meridiano Central: -102
 Paralelo Central: 12
 1° Paralelo Estándar: 17.5
 2° Paralelo Estándar: 29.5



ESCALA NUMÉRICA: 1:2,464,887.78

ESCALA GRÁFICA



ELABORÓ:
 COMISIÓN NACIONAL FORESTAL
 GERENCIA DE SANIDAD

FUENTE:
 Diferentes insumos cartográficos de
 INEGI, CONAFOR (PROSPECCIÓN ÁREA)

COMISIÓN NACIONAL FORESTAL
 Periférico Poniente No. 5360
 Col. San Juan de Ocotán, C.P. 45019
 Zapopan, Jalisco.
www.gob.mx/conafor/

MAPA DE ÁREAS FORESTALES MONITOREADAS

PROSPECCIÓN ÁREA CHIAPAS 2017