




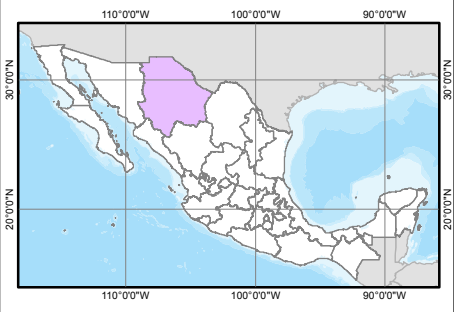



**Simbología**

-  Área geostadística estatal
-  Chihuahua
-  Áreas geostadística municipal
-  Áreas monitoreadas a través de mapeo aéreo
-  Superficie con posible afectación de insectos descortezadores



**DATOS DEL SISTEMA DE REFERENCIA**

Proyección: Cónica Conforme de Lambert  
 Datum: WGS84  
 Parámetros  
 Falso Este: 2 500 000  
 Falso Norte: 0  
 Meridiano Central: -102  
 Paralelo Central: 12  
 1° Paralelo Estándar: 17.5  
 2° Paralelo Estándar: 29.5




ELABORÓ:  
 COMISIÓN NACIONAL FORESTAL  
 GERENCIA DE SANIDAD

FUENTE:  
 Actividad de Monitores  
 PROSPECCIÓN AÉREA

COMISIÓN NACIONAL FORESTAL  
 Periférico Poniente No. 5360  
 Col. San Juan de Ocotán, C.P. 45019  
 Zapopan, Jalisco.  
[www.gob.mx/conafor/](http://www.gob.mx/conafor/)

**MAPA DE ÁREAS FORESTALES MONITOREADAS**  
**PROSPECCIÓN AÉREA 2017**

