






**COMISIÓN NACIONAL FORESTAL**

COORDINACIÓN GENERAL DE CONSERVACIÓN Y RESTAURACIÓN

GERENCIA DE SANIDAD

**Simbología**

-  Área geoestadística estatal
-  Guerrero
-  Área geoestadística municipal
-  Áreas Forestales Monitoreadas a través de Mapeo Aéreo.
-  Superficie con posible afectación de insectos descortezadores



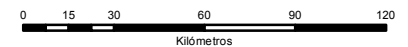
**DATOS DEL SISTEMA DE REFERENCIA**

Proyección: Cónica Conforme de Lambert  
 Datum: WGS84  
 Parámetros  
 Falso Este: 2 500 000  
 Falso Norte: 0  
 Meridiano Central: -102  
 Paralelo Central: 12  
 1° Paralelo Estándar: 17.5  
 2° Paralelo Estándar: 29.5



ESCALA NUMÉRICA: 1:2,500,000

ESCALA GRÁFICA



ELABORÓ:  
 COMISIÓN NACIONAL FORESTAL  
 GERENCIA DE SANIDAD

FUENTE:  
 Diferentes insumos cartográficos de  
 INEGI, CONAFOR (PROSPECCIÓN ÁREA)

COMISIÓN NACIONAL FORESTAL  
 Periférico Poniente No. 5360  
 Col. San Juan de Ocotán, C.P. 45019  
 Zapopan, Jalisco.  
[www.gob.mx/conafor/](http://www.gob.mx/conafor/)

**MAPA DE ÁREAS FORESTALES MONITOREADAS**

**PROSPECCIÓN ÁREA GUERRERO 2017**

