






COMISIÓN NACIONAL FORESTAL

COORDINACIÓN GENERAL DE CONSERVACIÓN
Y RESTAURACIÓN

GERENCIA DE SANIDAD

Simbología

-  Área geoestadística estatal
-  Nuevo León
-  Área geoestadística municipal
-  Áreas monitoreadas a través de mapeo aéreo
-  Superficie con posible afectación de insectos descortezadores



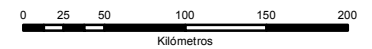
DATOS DEL SISTEMA DE REFERENCIA

Proyección: Cónica Conforme de Lambert
Datum: WGS84
Parámetros
Falso Este: 2 500 000
Falso Norte: 0
Meridiano Central: -102
Paralelo Central: 12
1° Paralelo Estándar: 17.5
2° Paralelo Estándar: 29.5



ESCALA NUMÉRICA: 1:4.659.270.09

ESCALA GRÁFICA



Kilómetros

ELABORÓ:
COMISIÓN NACIONAL FORESTAL
GERENCIA DE SANIDAD

FUENTE:
Diversos insumos cartográficos de
INEGI, CONAFOR (PROSPECCIÓN AÉREA)

COMISIÓN NACIONAL FORESTAL
Periférico Poniente No. 5360
Col. San Juan de Ocotán, C.P. 45019
Zapopan, Jalisco.
www.gob.mx/conafor/

MAPA DE ÁREAS FORESTALES MONITOREADAS

PROSPECCIÓN AÉREA REGIÓN NORESTE 2017